



PROGRAMMA DEGLI INTERVENTI PER LA MITIGAZIONE DEL RISCHIO IDROGEOLOGICO

N° progr. (Cod. STAT)	Ente Proponente (1)	Titolo intervento	Descrizione dell'intervento	Fenomeno (2)	Strumento di Pianificazione di Bacino		Fonte finanziaria			TOTALE Euro	Stato della progettazione approvata (4)
					Autorità Bacino (3)	Liv. Rischio PAI	MATTM (Legge Finanziaria n.191/09)	Regione (fondi regionali (residui ex leggi: n.183/89, n. 267/89, n. 179/02 e cap 1137 Bilancio Gestionale))	Regione (rinvenienze attuazione APQ e risorse afferenti programmazione unitaria 2007-2013)		
1	AdB	Arienzo (CE) - Sistemazione idrogeologica (CF2)	Intervento di riduzione dell'erosione e di stabilizzazione dei versanti	CVA	NO	R4	1.100.000,00			1.100.000,00	SC
2	AdB	Arienzo (CE) - Sistemazione idrogeologica (CA8)	Intervento di riduzione dell'erosione dei versanti e opere di contenimento e accumulo del materiale solido proveniente dal bacino idrografico afferente	A	NO	R4	3.100.000,00			3.100.000,00	SC
3	AdB	Castel Volturno (CE) - Rifunzionalizzazione scolmatore Lavapiatti	Splateamento e riprofilatura della varice, dell'imbocco e ripristino delle opere di sbocco a mare e ulteriori opere consequenziali.	A	LGV	Fascia A			6.500.000,00	6.500.000,00	PE
4	AdB	Risanamento idrogeologico in loc. Sepicciano, nel Comune di Piedimonte Matese (CE)	Opere di regimazione, di difesa spondale e invaso detriti	CVA	LGV	R4			2.000.000,00	2.000.000,00	SF
5	AR	Versante del Monte Sant'Angelo Palomba in territorio del Comune di San Felice a Cancelli (CE)	Sistemazione idrogeologica e ripristino Alevo Arena Cod C/022/B - copertura finanziaria 2° lotto - Vasche per l'espansione delle colate				1.240.903,87			1.240.903,87	PE
6	AR	Valloni Staglio S. Egidio in territorio del Comune di San Felice a Cancelli (CE)	Intervento di sistemazione dei (Bacini B49-B50-B51) - I stralcio funzionale di intervento - (cod. C/022-A/10). Perizia di Variante a seguito evento franoso con intervento in corso.				1.042.300,33			1.042.300,33	PE
7	AdB	Airola (BN) - Risanamento idrogeologico dei versanti a monte della frazione San Donato	Opere di regimazione, di difesa spondale e invaso fango	CVA	LGV	R4			3.000.000,00	3.000.000,00	SF
8	AdB	Baselice (BN) - Versante orientale del centro abitato	interventi strutturali, interventi di sistemazione idraulica, interventi di ingegneria naturalistica	CRA	IF	R4 - R3	800.000,00			800.000,00	SC
9	C	Buonalbergo (BN) - Lavori di messa in sicurezza e sistemazione del movimento franoso a valle del centro abitato in loc. Cuozzi-Pisciariello	Pozzi drenanti, trincee e canali drenanti, regimentazione delle acque superficiali, paratie di pali.	A	LGV	R4	6.000.000,00			6.000.000,00	PD
10	GC	Colle Sannita (BN) - Comune di Colle Sannita. Località Pannegli, Torrente Torti	Lavori di manutenzione idraulica	A	LGV			90.000,00		90.000,00	SC
11	GC	Dugenta (BN) - Dissesti dell'alveo del Vallone del Ferro nel tratto prossimo alla foce del Volturno	Lavori di manutenzione idraulica	A	LGV			210.000,00		210.000,00	SC
12	GC	Dugenta (BN) - Dissesti dell'alveo del Vallone San Giorgio nel tratto posto ad Est del Centro abitato	Lavori di manutenzione idraulica	A	LGV			130.000,00		130.000,00	SC
13	AdB	Foglianise (BN) - Risanamento idrogeologico del costone di M.te San Michele	Barriere paramassi, chiodature, reti addossate	CRA	LGV	R4			2.500.000,00	2.500.000,00	SF

Pina
 F.lli
 M. n. n. n.



PROGRAMMA DEGLI INTERVENTI PER LA MITIGAZIONE DEL RISCHIO IDROGEOLOGICO

N° Progr. Cod. ISTAT	Ente Proponente (1)	Titolo intervento	Descrizione dell'intervento	Fenomeno (2)	Strumento di Pianificazione di Bacino		Fonte finanziaria			TOTALE Euro	Stato della progettazione approvata (4)
					Autorità Bacino (3)	Liv. Rischio PAI	MATTM (Legge Finanziaria n.191/09)	Regione fondi regionali (residui ex leggi: n.183/89, n. 267/89, n. 179/02 e cap 1137 Bilancio Gestionale)	Regione rinvenienze attuazione APQ e risorse afferenti programmazione unitaria 2007-2013		
14	GC	Comune di Guardia Sanfamondi (BN) - Località Raiete, Torrente Seneta, Contrada Grottolelle, Torrente Rio Capuano	Lavori di manutenzione idraulica	A	LGV			95.647,64		95.647,64	SC
15	GC	Pannarano (BN) - Dissesti dell'alveo del Torrente Pezze alla località Imbrane	Lavori di manutenzione idraulica	A	LGV			90.000,00		90.000,00	SC
16	GC	Pannarano (BN) - Località Cellaro. Dissesti alle sponde del Torrente Cerreto	Lavori di manutenzione idraulica	A	NO			125.000,00		125.000,00	SC
17	C	Paolisi (BN) - Opere di completamento per la sistemazione idrogeologica del bacino Vallone Cupa dei Morti	Risagomature e briglie	CVA	LGV	R4		1.500.000,00		1.500.000,00	SF
18	GC	Pietraraja (BN) - Dissesti al Torrente Rio Torbido alla località Metole	Lavori di manutenzione idraulica	A	LGV			150.000,00		150.000,00	SC
19	GC	Pietrelcina (BN) - Dissesti all'alveo del Vallone Vado Pilone alla Contrada Grasso o Pilone	Lavori di manutenzione idraulica	A	LGV			83.000,00		83.000,00	SC
20	GC	San Bartolomeo in Galdo - Dissesti all'alveo del torrente Catola nei pressi della via Vicinale Ferrara	Lavori di manutenzione idraulica	A	IF			74.000,00		74.000,00	SC
21	GC	San Lorenzello (BN) - Dissesti all'alveo del torrente Cervillo nei pressi del ponte della provinciale San Salvatore Telesino-San Lorenzello	Lavori di manutenzione idraulica	A	LGV			40.000,00		40.000,00	SC
22	GC	San Nicola Manfredi (BN) - Dissesti all'alveo del Torrente San Nicola nel tratto sito alla località Molino	Lavori di manutenzione idraulica	A	LGV			50.000,00		50.000,00	SC
23	P	Contributo straordinario per il dissesto idrogeologico del sito in territorio del Comune di Sant'Arcangelo Trimonte (BN)	Sistemazione frana		LGV	C1			10.000.000,00	10.000.000,00	SC
24	RC	Comune di Barano (NA) - Intervento di ripristino, salvaguardia e riqualificazione del litorale dei Maronti nell'Isola d'Ischia	Completamento intervento inserito nella programmazione A.P.Q. Difesa Suolo 2005		NO		1.256.037,54			1.256.037,54	PE
25	AdB	Carbonara di Nola (NA) - Sistemazione idrogeologica (VLA8)	Intervento di riduzione dell'erosione dei versanti e opere di contenimento e accumulo del materiale solido proveniente dal bacino idrografico afferente	A	NO	R4			8.326.621,32	8.326.621,32	SC
26	AdB	Casamicciola Terme (NA) - Sistemazione idrogeologica (IF13)	Intervento di riduzione dell'erosione e di stabilizzazione dei versanti nel Comune di Casamicciola Terme (NA)	CVA	NO	R4	3.100.000,00			3.100.000,00	SC

179

20

23

25



PROGRAMMA DEGLI INTERVENTI PER LA MITIGAZIONE DEL RISCHIO IDROGEOLOGICO

N° Progr. Cod. ISTAT	Ente Proponente (1)	Titolo intervento	Descrizione dell'intervento	Fenomeno (2)	Strumento di Pianificazione di Bacino		Fonte finanziaria			TOTALE Euro	Stato della progettazione approvata (4)
					Autorità Bacino (3)	Liv. Rischio PAI	MATTM (Legge Finanziaria n.191/09)	Regione fondi regionali (residui ex leggi: n.183/89, n. 267/89, n. 179/02 e cap 1137 Bilancio Gestionale)	Regione rinvenienze attuazione APQ e risorse afferenti programmazione unitaria 2007-2013		
27	AdB	Sistemazione idrogeologica di alvei torrentizi ed opere idrauliche sui versanti di Monte Faito nel comune di Castellammare di Stabia (NA) incombenenti sulla via Panoramica Sorrentina	L'intervento consiste nell'individuazione di un sistema di opere di manutenzione idrogeologica distribuite su un ampio fronte del versante di Monte Faito, in particolare sulle incisioni torrentizie e sulle aree sottese, per la sistemazione di vari dissesti ripetutamente segnalati dall'Amministrazione Comunale di Castellammare di Stabia	CVA	S	R4	10.000.000,00			10.000.000,00	SC
28	GC	Lavori urgenti per la messa in sicurezza del reticolo idrografico dei rivoli: Sciuscelle al Cognulo, Piazza Grande, Foiano, Faro e San Pietro in territorio del comune di Castellammare di Stabia (NA)	Lavori di manutenzione idraulica	A	S			509.000,00		509.000,00	SC
29	AdB	Sistemazione idrogeologica dei versanti del Monte Pendolo nel Comune di Gragnano (NA)	L'intervento consiste nell'individuazione di un sistema di opere al fine di rimuovere e/o mitigare di situazioni di rischio conclamato che interessano un'ampia porzione di territorio abitato ed infrastrutturato. L'intervento costituisce l'integrazione di opere già in corso da parte del Genio Civile e del Commissario di Governo per l'emergenza idrogeologica nell'ambito di un più organico sistema di opere finalizzate alla riduzione del rischio sulla fascia di territorio alle pendici del Monte Pendolo	CVA	S	R4	4.000.000,00			4.000.000,00	SC
30	AdB	Ischia (NA) - Sistemazione idrogeologica (IF11)	Intervento di riduzione dell'erosione e di stabilizzazione dei versanti	CVA	NO	R4	1.500.000,00			1.500.000,00	SC
31	AdB	Liverni (NA) - Sistemazione idrogeologica (VLA1)	Intervento di riduzione dell'erosione dei versanti e opere di contenimento e accumulo del materiale solido proveniente dal bacino idrografico afferente	A	NO	R4	3.300.000,00			3.300.000,00	SC
32	GC	Marigliano (NA) - Lavori di pulizia e ricalibratura della sezione di deflusso dell'alveo emissario della vasca San Sossio, dall'uscita del tratto coperto in località Masseria Signora per circa 900 metri a valle	Ripristino della funzionalità idraulica mediante pulizia e riprofilatura della sezione di deflusso	A	NO			300.000,00		300.000,00	SC
33	GC	Ottaviano (NA) - Manutenzione e sistemazione idraulica degli alvei: Rosario, San Gennarello, Spiriti e Zennillo	Ripristino sezioni di deflusso mediante ricavamento e rifacimento di alcuni tratti spondali	A	NO			680.000,00		680.000,00	SC

Pms
 Jm
 De Rosa
 Raimondo



PROGRAMMA DEGLI INTERVENTI PER LA MITIGAZIONE DEL RISCHIO IDROGEOLOGICO

N° progr. Cod. ISTAT	Ente Proponente (1)	Titolo intervento	Descrizione dell'intervento	Fenomeno (2)	Strumento di Pianificazione di Bacino		Fonte finanziaria			TOTALE Euro	Stato della progettazione approvata (4)
					Autorità Bacino (3)	Liv. Rischio PAI	MATTM (Legge Finanziaria n.191/09)	Regione fondi regionali (residui ex leggi: n.183/89, n. 267/89, n. 179/02 e cap 1137 Bilancio Gestionale)	Regione rinvenienze attuazione APQ e risorse afferenti programmazione unitaria 2007-2013		
34	AdB	Roccarainola (NA) - Sistemazione idrogeologica (BA6)	Intervento di riduzione dell'erosione dei versanti e opere di contenimento e accumulo del materiale solido proveniente dal bacino idrografico afferente	A	NO	R4	8.326.621,32			8.326.621,32	SC
35	GC	Lavori di pulizia e ricalibratura della sezione di deflusso dell'alveo Fosso dei Leoni in territorio del Comune di Somma Vesuviana (NA) fino alla vasca San Sossio in Comune di Marigliano, per un tratto di circa 3.500 metri	Ripristino della funzionalità idraulica mediante pulizia e riprofilatura della sezione di deflusso	A	NO		580.000,00			580.000,00	SC
36	GC	Lavori urgenti per la messa in sicurezza del reticolo idrografico del rivolo e del vallone Pozzillo in territorio del Comune di Vico Equense (NA)	Lavori di manutenzione idraulica	A	S			140.000,00		140.000,00	SC
37	C	Andretta (AV) - Sistemazione dissesto idrogeologico in località Mattinella		SRC	IP	IFFI	1.000.000,00			1.000.000,00	C/SC
38	GC	Ariano Irpino - lavori urgenti per la manutenzione straordinaria e ripristino della sezione di deflusso di un tratto del torrente Cervaro in Località Mancone	Lavori di manutenzione idraulica	A	IP			117.000,00		117.000,00	SC
39	C	Opere di regimazione e consolidamento del "Vallone Acqua di Tauro" in destra del Vallone Saucino, in agro del Comune di Ariano Irpino (AV)	Risanamento idraulico, regimazione e consolidamento sponde	A	LGV	APA	416.721,24			416.721,24	PP
40	AdB	Avella (AV) - Sistemazione idrogeologica (BA2)	Intervento di riduzione dell'erosione dei versanti e opere di contenimento e accumulo del materiale solido proveniente dal bacino idrografico afferente	A	NO	R4	8.326.621,32			8.326.621,32	SC
41	GC	Casalbore (AV) - Danni a strutture con aggravamento fenomeni di dissesti idrogeologici e deflussi acque pubbliche. Danni ai pubblici servizi	Lavori di manutenzione idraulica	A	LGV			300.000,00		300.000,00	SC
42	GC	Castel Baronia (AV) - Lavori per la manutenzione straordinaria e ripristino della sezione di deflusso di un tratto del Vallone San Nicola alla località Capriolo	Lavori di manutenzione idraulica	A	LGV			148.821,14		148.821,14	SF

Phs

Am

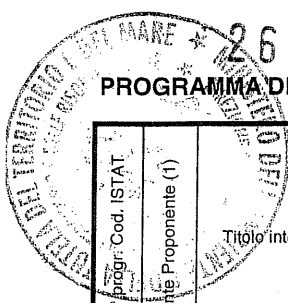
AdB

AdB

AdB


PROGRAMMA DEGLI INTERVENTI PER LA MITIGAZIONE DEL RISCHIO IDROGEOLOGICO

26 APR. 2012



N° progr. Cod. ISTAT	Ente Proponente (1)	Titolo intervento	Descrizione dell'intervento	Fenomeno (2)	Strumento di Pianificazione di Bacino		Fonte finanziaria			TOTALE Euro	Stato della progettazione approvata (4)
					Autorità Bacino (3)	Liv. Rischio PAI	MATM (Legge Finanziaria n.191/09)	Regione fondi regionali (residui ex leggi: n.183/89, n. 267/89, n. 179/02 e cap 1137 Bilancio Gestionale)	Regione rinvenienze attuazione APQ e risorse afferenti programmazione unitaria 2007-2013		
43	CM	Ripristino funzionale di torrenti e valloni per la salvaguardia dei centri abitati nel comprensorio del Partenio - opere di completamento 2° stralcio nel Comune di Cervinara (AV)	Regimazione acque meteoriche, sistemi drenanti, gabbionate di fondo e spondali	CVA	LGV	R4	3.000.000,00			3.000.000,00	PE
44	GC	Fontanarosa (AV) - Lavori per la manutenzione straordinaria e il ripristino della sezione di deflusso di un tratto del Vallone San Pietro alla località Piano	Lavori di manutenzione idraulica	A	LGV			150.767,52		150.767,52	SC
45	GC	Richiesta intervento urgente per il ripristino della funzionalità idraulica degli inghiottitoi naturali siti alla frazione Celzi e delle vasche di laminazione a monte del centro abitato del Comune di Forino (AV)	Ripristino funzionalità idraulica	A	S			656.735,64		656.735,64	SC
46	GC	Grottaminarda (AV) - Lavori per la manutenzione straordinaria e il ripristino della sezione di deflusso di un tratto del Vallone Penta alla località Ruvitiello	Lavori di manutenzione idraulica	A	LGV			80.378,34		80.378,34	SC
47	GC	Lacedonia (AV) - Lavori di Urgenza per il ripristino della sezione idrica di deflusso del torrente "la Scafa" località Calaggio	Lavori di manutenzione idraulica	A	IP			167.500,00		167.500,00	SC
48	GC	Lioni (AV) - Lavori di manutenzione idraulica per il ripristino della sezione di deflusso del fiume Ofanto tratto Nord Ovest	Lavori di manutenzione idraulica	A	IP			622.500,00		622.500,00	SC
49	C	Progetto per la realizzazione di opere per la stabilizzazione dei versanti montuosi interessanti il centro abitato di Mercogliano (AV)	Reti paramassi barriere paramassi	CRA	LGV	R4	1.563.700,00			1.563.700,00	PP
50	C	Monteforte Irpino(AV) - Completamento dei lavori di sistemazione idrogeologica del bacino Vallone dell'Olmo	Opere di difesa attiva	CVA	LGV	R4		1.100.000,00		1.100.000,00	PP
51	C	Ospedaletto d'Alpinoic (AV) - Risanamento idrogeologico vallone San Giuseppe	Terrazzamento delle coperture piroclastiche sciolte regimazione alveo sistemazione antierosiva realizzazione di gabbionate di contenimento	CVA	LGV	R4	5.000.000,00			5.000.000,00	PP

P.M.S.
 ROM
 De Santis
 P. Scavone



PROGRAMMA DEGLI INTERVENTI PER LA MITIGAZIONE DEL RISCHIO IDROGEOLOGICO

N. Progr. Cod. ISTAT	Ente Proponente (1)	Titolo intervento	Descrizione dell'intervento	Fenomeno (2)	Strumento di Pianificazione di Bacino		Fonte finanziaria			Stato della progettazione approvata (4)
					Autorità Bacino (3)	Liv. Rischio PAI	MATTM (Legge Finanziaria n.191/09)	Regione fondi regionali (residui ex leggi: n.183/89, n. 267/89, n. 179/02 e cap 1137 Bilancio Gestionale)	Regione rinvenienze attuazione APQ e risorse afferenti programmazione unitaria 2007-2013	
52	GC	Comune di Montecalvo Irpino (AV) - lavori per la manutenzione straordinaria e ripristino della sezione di deflusso di un tratto del fiume Miscano alla località San Giacomo in Corsano	Lavori di manutenzione idraulica	A	LGV		187.574,05		187.574,05	SC
53	GC	Montemiletto (AV) - lavori di manutenzione e ripristino della funzionalità idraulica di un tratto del Vallone Accuacalda	Lavori di manutenzione idraulica	A	LGV		24.000,00		24.000,00	SC
54	GC	Montoro Inferiore (AV) - Intervento di manutenzione e messa in sicurezza della muratura spondale destra e sinistra del torrente Solofrana a monte della vasca di laminazione alla località Pandola	Lavori di manutenzione idraulica		S	R3-R4		211.114,41	211.114,41	SC
55	AdB	Pago del Vallo di Lauro (AV) - Sistemazione idrogeologica (VLA4)	Intervento di riduzione dell'erosione dei versanti e opere di contenimento e accumulo del materiale solido proveniente dal bacino idrografico afferente	A	NO	R4		4.500.000,00	4.500.000,00	SC
56	GC	Paternopoli (AV) - Lavori di manutenzione straordinaria per il ripristino della funzionalità idraulica di un tratto del vallone Cupitiello	Lavori di manutenzione idraulica	A	LGV		70.000,00		70.000,00	SC
57	GC	Pratola Serra (AV) - Sistemazione sponde del Vallone lemale in località Saudelle di Sopra	Lavori di manutenzione idraulica	A	LGV		80.000,00		80.000,00	SC
58	AdB	Quadrelle (AV) - Sistemazione idrogeologica (BA3)	Intervento di riduzione dell'erosione dei versanti e opere di contenimento e accumulo del materiale solido proveniente dal bacino idrografico afferente	A	NO	R4		8.326.621,32	8.326.621,32	SC
59	AdB	Risanamento idrogeologico del Fosso Cavone in territorio del Comune di Rotondi (AV)	Opere di regimazione, di difesa spondale e invaso fango	CVA	LGV	R4		2.000.000,00	2.000.000,00	SF
60	C	Messa in sicurezza del costone roccioso incombente sulla strada comunale San Marco del Comune di Sant'Angelo a Scala (AV)	Ispezione e disaggio di massi pericolanti	CVA	LGV	R4	2.310.000,00		2.310.000,00	SF
61	GC	Santo Stefano del Sole (AV) - Lavori urgenti per il ripristino della funzionalità idraulica del vallone "Fosso Carbonara delle Toppole"	Lavori di manutenzione idraulica	A	LGV		723.000,00		723.000,00	SC

PMS
 Lm
 MDD

PROGRAMMA DEGLI INTERVENTI PER LA MITIGAZIONE DEL RISCHIO IDROGEOLOGICO

N. progr. Cod. ISTAT	Ente Proponente (1)	Titolo intervento	Descrizione dell'intervento	Fenomeno (2)	Strumento di Pianificazione di Bacino		Fonte finanziaria			TOTALE Euro	Stato della progettazione approvata (4)
					Autorità Bacino (3)	Liv. Rischio PAI	MATTM (Legge Finanziaria n.191/09)	Regione fondi regionali (residui ex leggi: n.183/89, n. 267/89, n. 179/02 e cap 1137 Bilancio Gestionale)	Regione rinvenienze attuazione APQ e risorse afferenti programmazione unitaria 2007-2013		
62	AdB	Risanamento idrogeologico dei pendii a monte delle frazioni del Comune di Serino (AV)	Opere di regimazione, di difesa spondale e invaso fango	CVA	LGV	R4			4.000.000,00	4.000.000,00	SF
63	C	Amalfi (SA) - Versante Longh fellow - costone roccioso (III settore) in territorio del Comune di Amalfi (SA)	Consolidamento di costoni (pulizia, disgaggio, reti metalliche, strutture paramassi etc...)	CRA	DS	R4	980.000,00			980.000,00	PP
64	CB	Realizzazione di un impianto per lo stoccaggio provvisorio e il trattamento dei sedimenti dragati dal fiume Sarno e suoi affluenti presso l'impianto di depurazione di Angri (SA)		A	S		2.200.000,00			2.200.000,00	SC
65	C	Ascea (SA) - Risanamento idrogeologico aree in frana alla frazione Terradura	Interventi strutturali di consolidamento dei terreni e protezione delle aree in erosione.	A	SS	R4		500.000,00		500.000,00	PP
66	C	Atrani (SA) - Interventi Alveo Torrente Dragone	Rete idrografica (manutenzione officiosità opere ifrauliche con mitigazione condizioni di rischio e monitoraggio)	A - FI	DS	R4	900.000,00			900.000,00	SC
67	C	Atrani (SA) - Miglioramento caratteristiche stabilità e sicurezza del territorio. Intervento su costoni rocciosi nucleo abitato lato Ravello e lato Amalfi	Consolidamento di costoni (pulizia, disgaggio, reti metalliche, strutture paramassi etc...)	CRA	DS	R4	2.487.667,00			2.487.667,00	SC
68	C	Comune di Auletta (SA)- Risanamento idrogeologico del Centro Storico	Sistemazione dei versanti che delimitano il centro storico	CRA	IS	R4		9.688.000,00		9.688.000,00	SF
69	C	Battipaglia (SA) - Adeguamento attraversamento Via Clarizia	Rete idrografica e manufatti interferenti alveo (demolizione campata esistente con realizzazione nuova struttura sopraelevata)	A	DS	R4		1.120.000,00		1.120.000,00	SF
70	C	Battipaglia (SA) - Adeguamento attraversamento del Centenario	Rete idrografica e manufatti interferenti alveo (realizzazione canna di deflusso in adiacenza a quella già esistente)	A	DS	R4		1.300.000,00		1.300.000,00	SF
71	AR	Dissesti località Tavolara nel Comune di Bracigliano (SA)	Costruzione di vasche per l'espansione delle colate	CVA	S		9.840.000,00			9.840.000,00	PE
72	C	Risanamento idrogeologico del Costone roccioso prospiciente la strada Provinciale in territorio del Comune di Campagna (SA)	Opere di difesa attiva e passiva a difesa del centro abitato	CRA	IS	R4	1.446.080,00			1.446.080,00	SF

Pinz

JK

Armani

AR

1



PROGRAMMA DEGLI INTERVENTI PER LA MITIGAZIONE DEL RISCHIO IDROGEOLOGICO

N. Progr. Cod. ISTAT	C. PropONENTE (1)	Titolo intervento	Descrizione dell'intervento	Fenomeno (2)	Strumento di Pianificazione di Bacino		Fonte finanziaria			TOTALE Euro	Stato della progettazione approvata (4)
					Autorità Bacino (3)	Liv. Rischio PAI	MATTM (Legge Finanziaria n.191/09)	Regione fondi regionali (residui ex leggi: n.183/89, n. 267/89, n. 179/02 e cap 1137 Bilancio Gestionale)	Regione rinvenienze attuazione APQ e risorse afferenti programmazione unitaria 2007-2013		
73	C	Celle di Bulgheria (SA) - Risanamento idrogeologico aree in frana, loc. Macchia - Croce, Poderia zona pedemontana	Interventi strutturali di consolidamento delle aree in frana	SRC	SS	R4		4.000.000,00		4.000.000,00	PP
74	C	Centola (SA) - Risanamento idrogeologico aree in frana, frazione di San Severino di Centola	Interventi strutturali di consolidamento del costone roccioso a monte dell'abitato	CRA	SS	R4	1.500.000,00			1.500.000,00	PP
75	C	Consolidamento in località Monticelli Bagni Fortezza - S. Antonio del Comune di Contursi Terme (SA)	Opere di difesa attiva e passiva a difesa del centro abitato	CRA	IS	R4			700.320,00	700.320,00	SC
76	C	Comune di Furore (SA) - Stabilizzazione costone roccioso incombente S.S. 163 Km 22+600 a 23+300	Consolidamento di costoni (pulizia, disgaggio, reti metalliche, strutture paramassi etc...)	CRA	DS	R4	5.400.000,00			5.400.000,00	PD
77	GC	Nocera Inferiore (SA) - Intervento di completamento per la messa in sicurezza e manutenzione argine sinistro torrente Solofrana - Ramo Starza dei Corvi	Lavori di manutenzione idraulica	A	S	R3-R4		450.000,00		450.000,00	SC
78	GC	Nocera Inferiore (SA) - Intervento di completamento per la messa in sicurezza e manutenzione argine destro torrente Solofrana - Ramo Casarzano	Lavori di manutenzione idraulica	A	S	R3-R4		180.000,00		180.000,00	SC
79	GC	Nocera Inferiore (SA) - Intervento di completamento per la messa in sicurezza e manutenzione dell'alveo Comune Nocerino alla località Merichi	Lavori di manutenzione idraulica	A	S	R3-R4		80.000,00		80.000,00	SC
80	C	Novi Velia (SA) - Risanamento idrogeologico aree in frana, centro abitato	Interventi strutturali di consolidamento dei terreni e di regimazione delle acque superficiali	SRC	SS	R4	2.500.000,00			2.500.000,00	PP
81	C	Sistemazione idrogeologica del torrente Fabbriato, in agro del Comune di Padula (SA)	Intervento di consolidamento dei versanti in destra e sinistra idraulica del torrente	CRA	IS	R4		1.363.450,00		1.363.450,00	SC
82	C	Perdifumo (SA) - Risanamento idrogeologico aree in frana, frazione Difesa	Interventi strutturali di consolidamento dei terreni e di regimazione delle acque superficiali	SRC	SS	R4			1.200.000,00	1.200.000,00	PP
83	C	Risanamento idrogeologico delle aree in frana, centro abitato del Comune di Pisciotta (SA)	Interventi strutturali di consolidamento dei terreni e di regimazione delle acque superficiali	SRC	SS	R4	7.000.000,00			7.000.000,00	PP
84	C	Consolidamento in località S. Leone - Castello - Monte del Comune di Sala Consilina (SA)	Opere di difesa attiva e passiva a difesa del centro abitato	CRA	IS	R4			3.408.620,00	3.408.620,00	SC

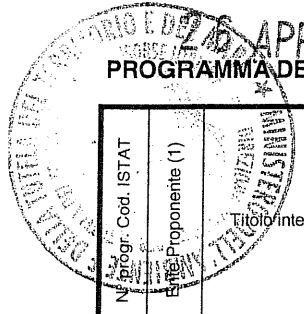
Bianchi


Sp

Di...ini

NR

1





26 APR. 2012

PROGRAMMA DEGLI INTERVENTI PER LA MITIGAZIONE DEL RISCHIO IDROGEOLOGICO


N° Progr. Cod. ISTAT	Ente Proponente (1)	Titolo intervento	Descrizione dell'intervento	Fenomeno (2)	Strumento di Pianificazione di Bacino		Fonte finanziaria			Stato della progettazione approvata (4)
					Autorità Bacino (3)	Liv. Rischio PAI	MATTM (Legge Finanziaria n.191/09)	Regione fondi regionali (residui ex leggi: n.183/89, n. 267/89, n. 179/02 e cap 1137 Bilancio Gestionale)	Regione rinvenienze attuazione APQ e risorse afferenti programmazione unitaria 2007-2013	
85	C	Comune di Salerno - Torrente Monte del Piano	Rete idrografica (opere di pulizia, difesa arginale e spondale, opere trasversali e longitudinali)	A	DS	R4		1.000.000,00	1.000.000,00	SF
86	C	San Giovanni A Piro (SA) - Risanamento idrogeologico aree in frana, frazione Marcaneto	Interventi strutturali di consolidamento dei terreni e di regimazione delle acque superficiali.	SRC	SS	R4		500.000,00	500.000,00	PP
87	CM	San Rufo (SA) - Consolidamento dell'area denominata Tempa S. Antonio	Opere di difesa attiva e passiva a difesa del centro abitato	CRA	IS	R4		2.723.280,00	2.723.280,00	SC
88	CM	Capaccio (SA) - Sistemazione idraulica confluenza Calore Lucano e Torrente Siciliano	Ripristino difese spondali	A	IS	R4	516.201,61		516.201,61	SF
89	AdB	Sistemazione idrogeologica dell'impluvio che incombe sul centro storico di Egidio di Monte Albino (SA)	L'intervento consiste nell'individuazione di un sistema di opere finalizzate a rimuovere e/o mitigare situazioni di rischio indotte dalla presenza di un nucleo abitativo storico posto allo sbocco di un vallone interessato da fenomeni di dissesto spondale (già interessato da colata rapida di fango nel gennaio 1997), nonché nella realizzazione di una vasca di laminazione delle piene già progettata sul contiguo vallone Pignataro	CVA	S	R4		5.350.847,01	5.350.847,01	SC
90	GC	Lavori di manutenzione e sistemazione argine destro e sinistro del fiume Sarno a monte della confluenza con l'alveo Comune Nocerino in territorio del Comune di Scafati (SA)	Lavori di manutenzione idraulica	A	S	R3-R4		400.000,00	400.000,00	SC
91	GC	Scafati (SA) - Lavori di rinforzo e manutenzione dell'argine destro del fiume Sarno alla località Occhio di Bue	Lavori di manutenzione idraulica	A	S	R3-R4		80.000,00	80.000,00	SC
92	GC	Scafati (SA) - Intervento manutenzione fiume Sarno tratto a valle della confluenza con Alveo Comune Nocerino	Lavori di manutenzione idraulica	A	S	R3-R4		300.000,00	300.000,00	SC
93	C	Torre Orsaia (SA) - Risanamento idrogeologico aree in frana, Via del Mare Rione San Giovanni	Interventi strutturali di consolidamento dei terreni e di regimazione delle acque superficiali	SRC	SS	R4		9.500.000,00	9.500.000,00	PP
94	C	Tramonti (SA) - Sistemazione Vallone Campinola e sue aste	Rete idrografica minore su versante instabile (sistemazione reticolo idrografico attraverso l'utilizzo di protezioni idrauliche trasversali e longitudinali)	CVA	DS	R4	1.238.396,00		1.238.396,00	PE

19ms

2 PM

Stefano

RR



PROGRAMMA DEGLI INTERVENTI PER LA MITIGAZIONE DEL RISCHIO IDROGEOLOGICO

N° Progt. Cod. ISTAT	Ente Proponente (1)	Titolo intervento	Descrizione dell'intervento	Fenomeno (2)	Strumento di Pianificazione di Bacino		Fonte finanziaria			TOTALE Euro	Stato della progettazione approvata (4)
					Autorità Bacino (3)	Liv. Filschio P.A.I.	MATTM (Legge Finanziaria n.191/09)	Regione fondi regionali (residui ex leggi: n.183/89, n. 267/89, n. 179/02 e cap 1137 Bilancio Gestionale)	Regione rinvenienze attuazione APQ e risorse afferenti programmazione unitaria 2007-2013		
95	AdB	Stabilizzazione costone roccioso incombente S.S. 163 Km 22+600 a 23+300 nei comuni di Amalfi, Conca dei Marini, Furore e Positano	Consolidamento di costoni (pulizia, disaggio, reti metalliche, strutture paramassi etc...)	CRA	DS	R4	6.648.951,38			6.648.951,38	PD
96	AR	Interventi di manutenzione delle opere realizzate ai sensi della OPCM 2994/99. San Felice a Cancellò, Quindici, Bracigliano, Sarno e Siano	Ripristino della funzionalità idraulica delle opere realizzate dal Commissariato Straordinario per l'Emergenza Idrogeologica in Campania e già collaudate	A	NO LGV S		1.476.000,00			1.476.000,00	PP
97	AdB	Apollosa (BN), Benevento, Ceppaloni (BN), Montesarchio (BN), San Leucio del Sannio (BN) Roccabascerana (AV), San Martino V.C. (AV) - Intervento di regimazione torrente Fenestrelle	Lavori di sistemazione dell'alveo con stabilizzazione del fondo e riprofilatura spondale	A	LGV			5.000.000,00		5.000.000,00	SC
							110.000.000,00	15.755.690,35	94.244.309,65	220.000.000,00	

P. M. S. C. A. S. I. N. O.

(1) Ente Proponente:

RC	Regione
C	Comune
P	Provincia
AR	ARCADIS
GC	Genio Civile
AdB	Autorità di Bacino
CB	Consorzio Bonifica
CM	Comunità Montana

(2) Fenomeno:

A	Alluvione	
FI	Flussi Iperconcentrati	
CRB	Frane	Crollo in Roccia magnitudo bassa
CRA		Crollo in Roccia magnitudo alta
CVB		Colamento veloce magnitudo bassa
CVA		Colamento veloce magnitudo alta
SRC		Scorrimento rotazionale frana complessa
EC		Erosione Costiera

(3) Autorità Bacino:

LGV	Nazionale Liri-Garigliano e Volturno
IS	Interregionale Sele
IP	Interregionale Puglia (fiumi: Ofanto-Calaggio-
IF	Interregionale Fortore
NO	Regionale Campania Nord-Occidentale
S	Regionale Sarno
DS	Regionale Destra Sele
SS	Regionale Sinistra Sele

(4) Stato della progettazione approvata:

SC	Stima dei costi
SF	Studio di fattibilità
PP	Progetto preliminare
PD	Progetto definitivo
PE	Progetto esecutivo

P. M. S. C. A. S. I. N. O.